



POGLED PREKO BRVI

Natečajna rešitev kolesarske brvi v Irči vasi je odgovor na problematiko prečkanja reke Krke in razširitvi športnega parka Portoval iz desnega na levi breg.

Vodilo oblikovanja rešitve je razmislek o čimmanjšem posegu v naravo. Tako z vidika gradnje kot tudi prostorske zaznave. Brv v svojem oblikovanju vleče vzporednice z ostalimi mostovi na reki Krki - gostota podpor, ravna površina, lesena zasnova. Svojo sodobnost pa išče v svoji preprostosti. Preprostost prečkanja, preprostost gradnje in preprostost vzdrževanja.

Les, ki se poseka z namenom očiščenja lokacije se uporabi za urbano opremo. Tako drevesna debla postanejo sedalo, klopi, svetilo. S temi elementi se oblikuje vstopna ploščad, ki se izoblikuje zaradi premika kolesarske poti na rob cestišča.

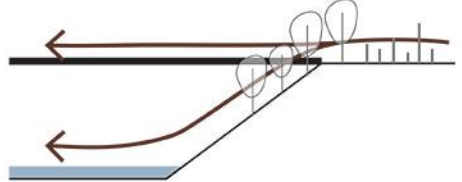
Očiščene brežine uporabnika povabijo, da se pred prečkanjem brvi malce ustavi, si popravi kolo, napolni bidon in, vsaj za hip, opazuje svileni tek reke pod njim. Brežine se uredijo na način tribun z vmesnimi stopnicami. Za mlajše uporabnike na teren prislonimo drčo in jim tako rekreacijo približamo prek igre.

Novomeščani že sedaj reko radi izkoristijo za vodne športe, da pa se dostop do vode poenostavi ureditev predvidi dva nova lesena pomola na mestu manjših vstopnih točk. Poti tik ob vodi ostanejo peščene, doda se jim le robnik ter urbano opremo, s tem se ustvari manjša parkovna ureditev. Čistilno napravo skrijemo za pergolo, ki je izdatno zazelenjena, tako neprivlačni infrastrukturni objekt s svojo podobo ne izstopa ter uporabnika ne odvrne od uporabe obvodnih površin na desnem bregu.

Nova brv in ureditev brežin lepo razširita ponudbo športnega parka Portoval, ki pridobi površine za vodno rekreacijo. Se pa v svoji zasnovi ne omejuje samo na športne uporabnike. Pestrost aktivnosti, ki jih je moč izvajati na novi ureditvi ima potencial, da privabi tudi družine z otroci, mladostnike, zaljubljenice in starejše kjer bodo v bližini brvi našli svoj kotiček in tam z vesljem prebili del svojega prostega časa.

Oblikovanje novih prostorskih elementov ne nadvlada nad naravno krajino, tako lahko reka s svojo biodiverziteti zasije in obiskovalce navdušuje prek vseh letnih časov.

KONCEPT



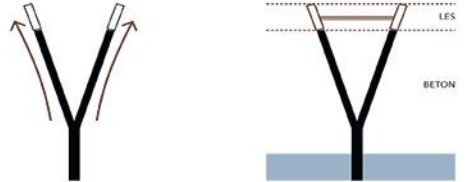
Mestni zaključek se prek brvi izteče v naravo oziroma se po brežini spusti do reke



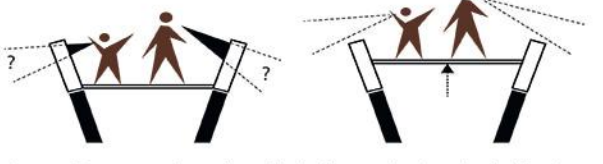
Terenski nastavki brežin osmislijo ravno pohodno površino.



Podpore v vodi omogočijo tanjšo pohodno konstrukcijo s čimer ne prevzema pozornosti



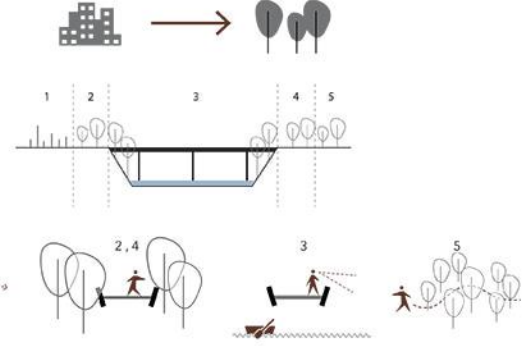
Y oblika podpornega stebra je enostavna za temeljenje in zagotavlja dovolj širine za pohodno površino. Leseni lepljeni nosilci sledijo geometriji stebrih podpor in ustvarijo ograja pohodni površini.



Pohodno površino se postavi na sredino višine lepljenec, tako da se ohrani občutek varnosti, hkrati pa se omogoči boljši pogled na reko.

TOČKE UREDITVE

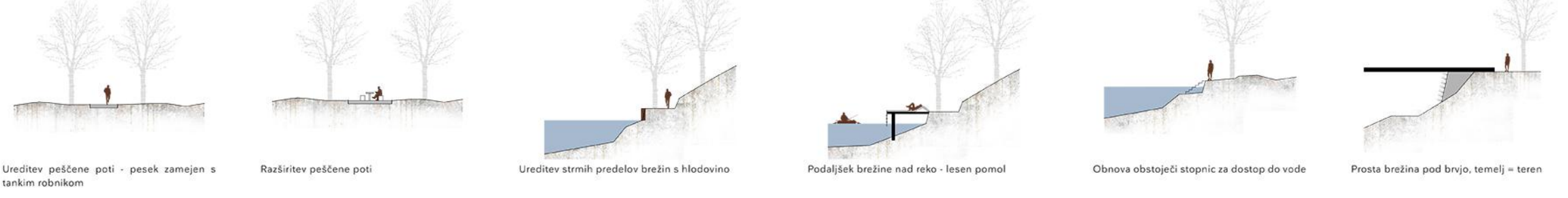
- 1 Nova kolesarska in peš brv kot iztek mesta v naravo
- 2 Priključitev obstoječe kolesarske poti
- 3 "Urbani gozd" - točka, kjer se urbanost sreča z naravo. Počitek na kolesarski poti, samopopravljiva kolesa, stojala za kolesa, pitnik, igrala,...
- 4 Ureditev brežine za dostop do reke. Naravne stopnice, ki med drevesi izginjajo v terenu. Drča in vrvi za zabavno premagovanje višine.
- 5 Rečni park za sprostitve, počitek in igro. Klopi iz hlodovine, primerne za sedenje in igranje ter dva lesena pomola za lažje izvajanje vodnih športov.
- 6 Zelena bariera - lesena lahka ograja, poraščena s plezalkami, grmovnicami in drevjem



Sekvence prečkanja brvi: 1_pot skozi "urbani gozd" 2_med krošnjami 3_pogled na reko Krko 4_med krošnjami 5_pot skozi "pravi gozd"



SHEMATSKI PRIKAZ UREDITVE BREŽIN



Ureditev peščene poti - pesek zamejen s tankim robnikom

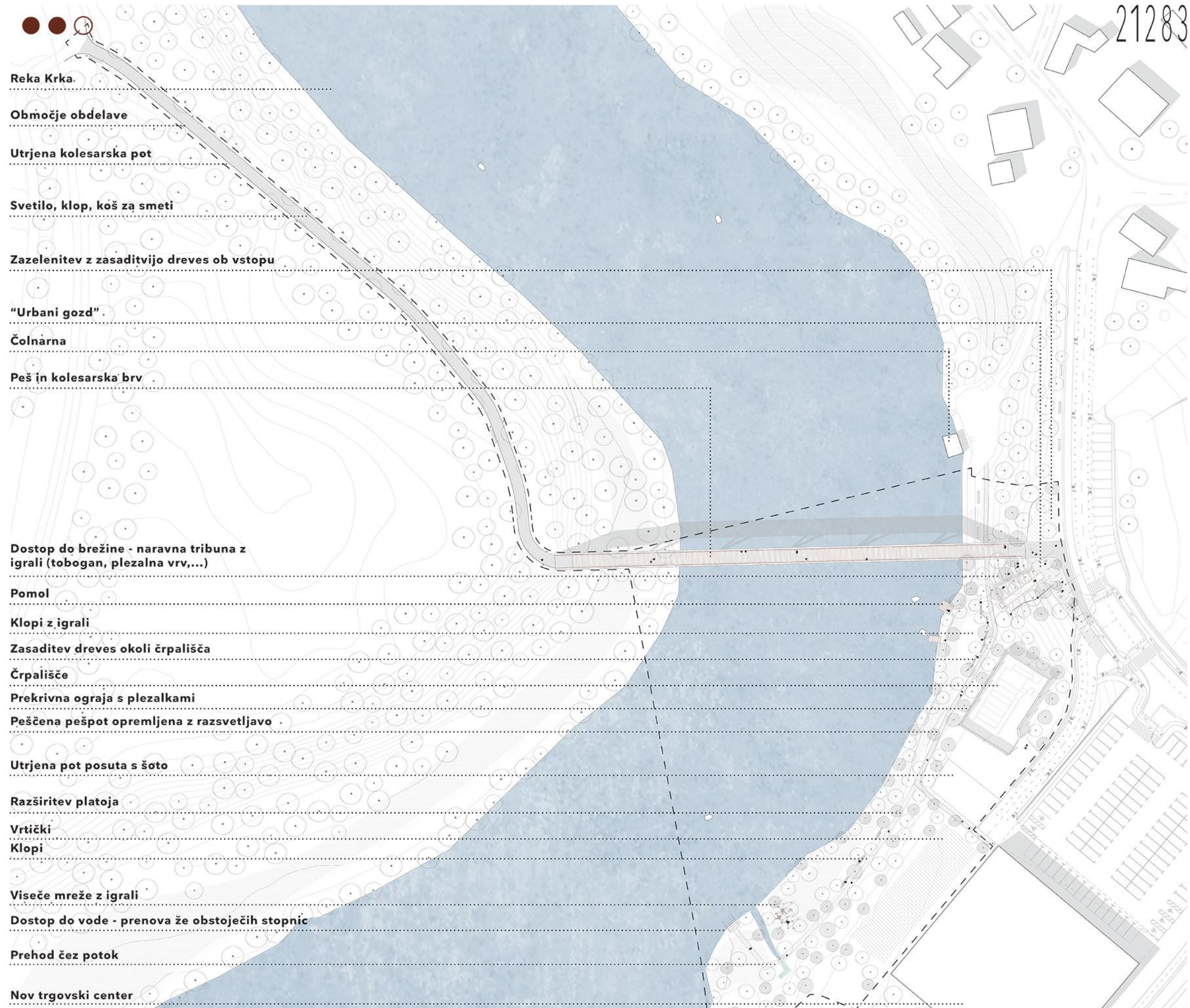
Razširitev peščene poti

Ureditev strmih predelov brežin s hlodovino

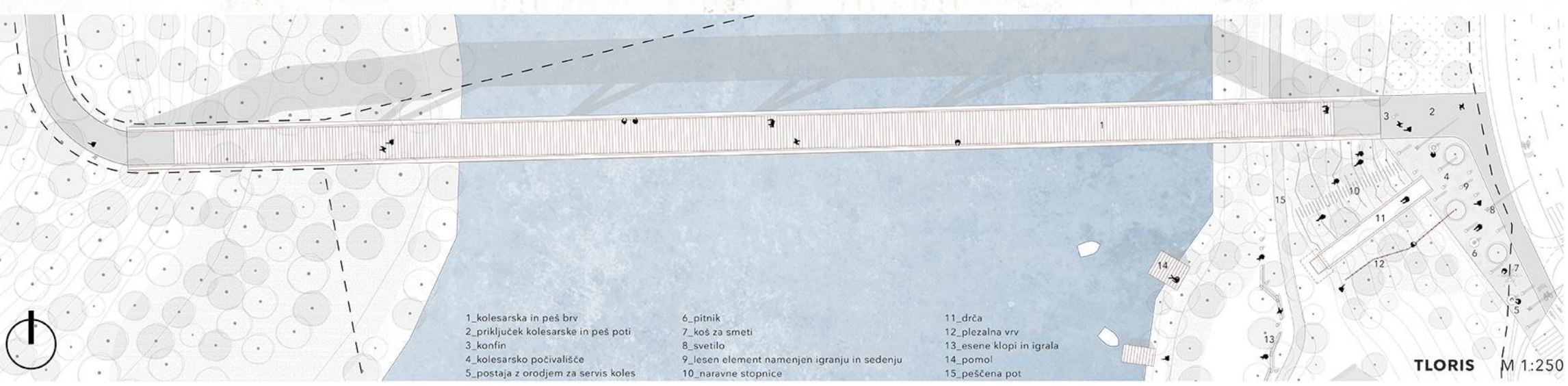

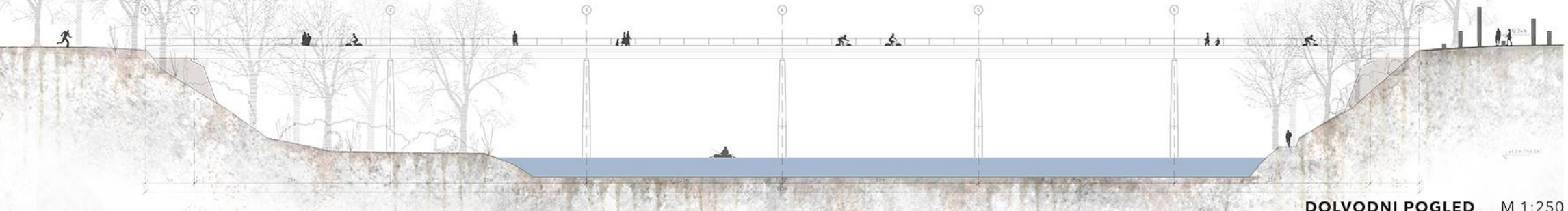
Podaljšek brežine nad reko - lesen pomol

Obnova obstoječi stopnic za dostop do vode

Prosta brežina pod brvjo, temelj = teren



- Reka Krka
- Območje obdelave
- Utrjena kolesarska pot
- Svetilo, klop, koš za smeti
- Zazelenitev z zasaditvijo dreves ob vstopu
- "Urbani gozd"
- Čolnarna
- Peš in kolesarska brv
- Dostop do brežine - naravna tribuna z igrali (tobogan, plezalna vrva,...)
- Pomol
- Klopi z igrali
- Zasaditev dreves okoli črpališča
- Črpališče
- Prekrivna ograja s plezalkami
- Peščena pešpot opremljena z razsvetljavo
- Utrjena pot posuta s šoto
- Razširitev platoja
- Vrtički
- Klopi
- Viseče mreže z igrali
- Dostop do vode - prenova že obstoječih stopnic
- Prehod čez potok
- Nov trgovski center



- | | | |
|-------------------------------------|---|--------------------------|
| 1_kolesarska in peš brv | 6_pitnik | 11_drča |
| 2_priključek kolesarske in peš poti | 7_koš za smeti | 12_plezalna vrva |
| 3_konfin | 8_svetilo | 13_esene klopi in igrala |
| 4_kolesarsko počivališče | 9_lesen element namenjen igranju in sedenju | 14_pomol |
| 5_postaja z orodjem za servis koles | 10_naravne stopnice | 15_peščena pot |

